

**INFORME DE MONITOREO DE MEDIOS\***

Fecha: 02/03/2024

Semananº09

Coordinación de Vigilancia Epidemiológica

\*Vigilancia basada en eventos de interés epidemiológico mediante el monitoreo de medios abiertos de comunicación locales y nacionales.

**Reporte de eventos:**

Amenaza	Tema	Medio	Fecha	Resumen	Liga	Prioridad	Verificación
Movimiento social	Esperan visita del 100% de ocupación en balnearios	El Sol de Cuernavaca	01 marzo 2024	De acuerdo con <b>Víctor Manuel Castro Serrano, presidente de la Asociación de Parques Acuáticos y Balnearios del Estado de Morelos (APABAM)</b> , existen altas expectativas para las próximas semanas, pues confían en que logren una afluencia del 100 por ciento.	<a href="https://www.elsoldecuernavaca.com.mx/finanzas/balnearios-de-morelos-se-preparan-para-recibir-a-los-chilangos-11530193.html">https://www.elsoldecuernavaca.com.mx/finanzas/balnearios-de-morelos-se-preparan-para-recibir-a-los-chilangos-11530193.html</a>	Bajo	Ratificado
Biológico	Abasto de agua en Temixco	El Sol de Cuernavaca	02 marzo 2024	Hasta el momento <b>no hay problemas con los niveles de agua en los pozos de Temixco</b> , esto les ha permitido continuar con los <b>tandeos de manera normal</b> en las distintas colonias; esto lo dio a conocer Porfirio Guerrero Arcos, director general del Sistema de Conservación, Agua Potable y Saneamiento.	<a href="https://www.elsoldecuernavaca.com.mx/local/temixco-mantiene-niveles-de-agua-con-normalidad-11527512.html">https://www.elsoldecuernavaca.com.mx/local/temixco-mantiene-niveles-de-agua-con-normalidad-11527512.html</a>	Bajo	Ratificado
Sequía	Afectaciones por sequía	El Sol de Cuernavaca	02 marzo 2024	Confirman que son <b>2 mil hectáreas que dejaron de cultivar</b> por falta de agua en la zona sur poniente del estado de Morelos, de la <b>zona de riego de la presa "El Rodeo"</b> , dio a conocer el director del Campo Experimental del Instituto Nacional de Investigaciones Forestales, Agrícolas y Pecuarias (INIFAP) Edwin Javier Barrios Gómez.	<a href="https://www.elsoldecuernavaca.com.mx/local/falta-de-agua-afecta-2-mil-hectareas-de-cultivo-en-presa-el-rodeo-11531150.html">https://www.elsoldecuernavaca.com.mx/local/falta-de-agua-afecta-2-mil-hectareas-de-cultivo-en-presa-el-rodeo-11531150.html</a>	Bajo	Ratificado
Social	Movilizaciones por el día de la mujer	Diario de Morelos	02 marzo 2024	Luego de darse a conocer que el próximo viernes ocho de marzo se llevarán a cabo movilizaciones en el centro de la ciudad capital, Samuel Sotelo aseguró que se garantizará la seguridad de los participantes, pero también se tomarán las medidas necesarias para evitar daños en personas o inmuebles.	<a href="https://www.diariodemorelos.com/noticias/respetan-movilizaciones-por-el-dia-de-la-mujer">https://www.diariodemorelos.com/noticias/respetan-movilizaciones-por-el-dia-de-la-mujer</a>	Bajo	Ratificado
Altas temperaturas	Fin de semana caluroso	Diario de Morelos	02 marzo 2024	La Comisión Estatal del Agua Morelos informa sobre el pronóstico del tiempo para el primer fin de semana de marzo en el que se prevé tiempo estable, con cielo medio nublado en promedio, sin potencial para lluvias. Ambiente cálido a caluroso a lo largo del día, fresco al amanecer.	<a href="https://www.diariodemorelos.com/noticias/fin-de-semana-caluroso-en-morelos-temperatura-subir-hasta-40-gradus">https://www.diariodemorelos.com/noticias/fin-de-semana-caluroso-en-morelos-temperatura-subir-hasta-40-gradus</a>	Bajo	Ratificado
Altas temperaturas	Continúa calor en Morelos	La Unión	02 marzo 2024	Los valores de temperatura, con registros máximos por arriba de los 30°C en general, rondando los 40°C en municipios del sur, mantendrán un ambiente diurno cálido a caluroso, pero que se tornará más fresco a frío por la madrugada y al amanecer, cuando las temperaturas mínimas rondan entre 10 y 18 °C, siendo menores en zonas altas; los vientos serán variables en dirección, con velocidades de hasta 15 km/h.	<a href="https://www.launion.com.mx/morelos/avances/noticias/245553-continua-el-calor-en-morelos-durante-el-fin-de-semana.html">https://www.launion.com.mx/morelos/avances/noticias/245553-continua-el-calor-en-morelos-durante-el-fin-de-semana.html</a>	Bajo	Ratificado
Volcánico	Monitoreo volcánico	La Unión	02 marzo 2024	La Coordinación Estatal de Protección Civil Morelos (CEPCM) informó en un comunicado que de acuerdo con el monitoreo mantenido en las últimas 24 horas al volcán Popocatepetl por el Centro Nacional de Prevención de Desastres (Cenapred), se detectaron 150 exhalaciones acompañadas de vapor de agua y gases volcánicos.	<a href="https://www.launion.com.mx/morelos/avances/noticias/245552-registra-150-exhalaciones-el-volcan-popocatepetl-se-mantiene-semaforo-amarillo-fase-2.html">https://www.launion.com.mx/morelos/avances/noticias/245552-registra-150-exhalaciones-el-volcan-popocatepetl-se-mantiene-semaforo-amarillo-fase-2.html</a>	Bajo	Ratificado



<http://ssm.gob.mx>



Servicios de Salud Morelos



@MorelosSalud

Callejón Borda N°3 Col. Centro C.P. 62000  
Teléfono (777) 312 62 31 / 314 33 36 ext. 222

**Calle Gómez Azcárate No. 205, Col. Lomas de la Selva  
C.P. 62270, Cuernavaca, Morelos. Tel.: 777 102 25 56**

## INFORME DE RIESGOS METEOROLÓGICOS

Fecha: 02/03/2024

Semananº 09

Coordinación de Vigilancia Epidemiológica

**Fuente:** Servicio Meteorológico Nacional de México, CONAGUA. <https://proteccioncivil.morelos.gob.mx/>

### VIENTOS FUERTES SOBRE EL NOROESTE, NORTE Y NORESTE DEL PAÍS

Este día, un **canal de baja presión** en el sureste mexicano generará lluvias y chubascos en estados del oriente y sureste del país, incluida la Península de Yucatán, además de lluvias puntuales fuertes en zonas de Chiapas. Por otra parte, las **corrientes en chorro polar** y **subtropical** producirán fuertes rachas de viento con tolvaneras en el noroeste y norte del territorio nacional; así como chubascos en Baja California. Así mismo, un **canal de baja presión** sobre Coahuila originará fuertes rachas de viento con posibles tolvaneras en zonas del noreste del país. Finalmente, una **circulación anticiclónica** en niveles medios de la atmósfera mantendrá ambiente cálido a caluroso y escasa probabilidad de lluvia sobre gran parte de la República Mexicana.

*Las temperaturas muy frías a gélidas podrían generar el congelamiento de la carpeta asfáltica.*

*Los vientos fuertes podrían derribar árboles y anuncios publicitarios.*

**Vientos con rachas de 40 a 60 km/h y posibles tolvaneras:**

Puebla, Tlaxcala, Estado de México, Ciudad de México

**Temperaturas Máximas de 30-35 °C:**

Estado de México (suroeste), **Morelos**, Puebla (suroeste).

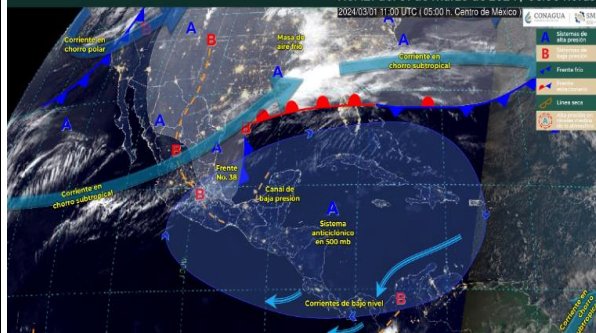
**Pronóstico en región Mesa Central:**

Cielo parcialmente nublado a medio nublado. Lluvias aisladas en Hidalgo y Puebla, **sin lluvia en** Guanajuato, Querétaro, Tlaxcala y **Morelos**. Ambiente matutino fresco, y frío en sierras de Guanajuato, Hidalgo, Tlaxcala y Puebla.

**Por la tarde, ambiente cálido, y caluroso en el sur de Morelos** y suroeste de Puebla. Viento de dirección variable de 10 a 25 km/h en la región, con rachas de 40 a 60 km/h y posibles tolvaneras en Guanajuato, Querétaro, Hidalgo, Puebla y Tlaxcala.

### SISTEMAS METEOROLÓGICOS ACTUALES

No. 121 del 01 de marzo de 2024 / 06:00 horas  
2024/03/01 11:50 UTC (05:00 h. Centro de México)



### Recomendaciones de Protección Civil

#### TEMPERATURAS BAJAS:

- Al salir de un lugar caliente debes cubrirte boca y nariz para evitar aspirar el aire frío; los cambios bruscos de temperatura pueden afectar el sistema respiratorio.
- Limitar la cantidad de tiempo al aire libre, ya que las exposiciones prolongadas al aire frío pueden producir hipotermia y en casos extremos congelación.
- Alimentarse sanamente en invierno procurando ingerir una mayor cantidad de calorías, vitaminas, líquidos (de preferencia tibios), frutas y nueces, manteniendo sus horarios de alimentación.
- Mantener una ventilación adecuada en caso de usar algún calefactor, horno, chimenea o calefactores, para evitar intoxicaciones por monóxido de carbono, no encender anafes o braseros dentro de lugares cerrados o con mala ventilación, mantener alejado de los niños.
- Los niños, adultos mayores y enfermos crónicos son más vulnerables, ten especial cuidado con ellos y cobíjalos.

### Nivel de riesgo bajo

**No existe riesgo meteorológico para la población en general, aunque sí para alguna actividad concreta (fenómenos meteorológicos habituales) o localización de alta vulnerabilidad, por ejemplo, zonas altas de Morelos con mayor exposición a bajas temperaturas.**



<http://ssm.gob.mx>



Servicios de Salud Morelos



@MorelosSalud

Callejón Borda N°3 Col. Centro C.P. 62000  
Teléfono (777) 312 62 31 / 314 33 36 ext. 222

**Calle Gómez Azcárate No. 205, Col. Lomas de la Selva  
C.P. 62270, Cuernavaca, Morelos. Tel.: 777 102 25 56**

## INFORME DE MONITOREO VOLCÁNICO Y SISMOLÓGICO


Fecha: 02/03/2024

Semanan°09

Coordinación de Vigilancia Epidemiológica

**Fuente:** Servicio Sismológico Nacional, UNAM. / Centro nacional de Prevención de Desastres (CENAPRED)-SEGOB, SENEAM-SCT y NOAA.

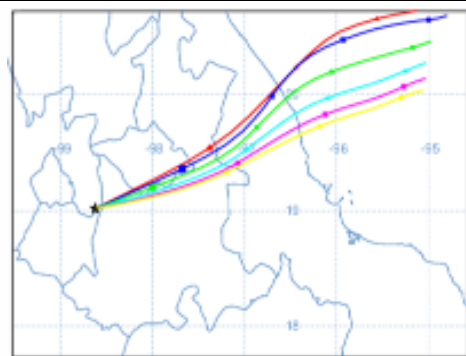
En las últimas 24 horas, mediante los sistemas de **monitoreo del volcán Popocatepetl**, se detectaron **150 exhalaciones acompañadas de vapor de agua, gases volcánicos y ceniza**. Adicionalmente se identificaron **845 minutos de tremor** (14.08h) de alta frecuencia y baja amplitud. CENACOM (Centro Nacional de Comunicación y Operaciones de Protección Civil) reportó ligera caída de ceniza en los municipios de Chalco y Tlalmanalco, Estado de México; en Huejotzingo, Atlixco y Calpan, Puebla. **Se observa que la actividad de hoy es menor que en 2023. Durante la mañana y al momento de este reporte se observa una emisión continua de gases volcánicos y ceniza, con dispersión hacia el noreste (NE).**


NIVEL DE ALERTA		AMARILLO-FASE 2	RECOMENDACIONES PARA LA FASE AMARILLO FASE 2
		<p><b>El volcán presenta incremento en su actividad, con explosiones esporádicas:</b></p> <ul style="list-style-type: none"> <li>Pluma continúa de vapor de agua y gas.</li> <li>Caída de ceniza leves a moderadas en poblaciones cercanas.</li> <li>Lanzamiento de fragmentos incandescentes y posibilidad de flujos piroclásticos de corto alcance asociado a las explosiones.</li> <li>Crecimiento y destrucción de domos de lava.</li> <li>Flujos de lodo o escombros de corto alcance.</li> </ul>	<ol style="list-style-type: none"> <li>Continuar con el <b>radio de seguridad de 12 km</b>, por lo que la <b>permanencia</b> en esa área <b>no está permitida</b>.</li> <li>Controlar el tránsito entre Santiago Xalitlintla y San Pedro Nexapa, vía Paso de Cortés.</li> <li>A las autoridades de <b>Protección Civil</b>, <b>mantener sus procedimientos preventivos</b>, de acuerdo con sus planes operativos.</li> <li>A la <b>población</b> se le recomienda <b>eleva la atención a los avisos de las autoridades de su localidad</b> y se exhorta a no acercarse al volcán, y mucho menos al cráter.</li> <li><b>Mantenerse fuera de cañadas ante posibles flujos de lodo</b>, principalmente en temporada de lluvias.</li> </ol>

### PRONOSTICO DE CAIDA DE CENIZA

**En caso de una exhalación de ceniza volcánica, el pronóstico de trayectoria hacia el este-noreste** (simulando exhalación cada hora en las próximas 6 horas), a su paso por la zona oeste, centro y este-noreste del estado de Puebla; zona sur, sureste y este del estado de Tlaxcala; zona centro del estado de Veracruz y algunas sobre el Golfo de México, para las **primeras 12 horas de pronóstico** (de las 14:00 a las 02:00 hora local). Posteriormente, para las **últimas 12 horas de pronóstico** (de las 02:00 a las 14:00 hora local del día siguiente), las trayectorias continuarán sobre la zona centro del estado de Veracruz y sobre el Golfo de México.

**SIN PRONOSTICO DE CAIDA DE CENIZA PARA EL ESTADO**



SISMOS	<p>Se registró sismo de magnitud de <b>3.4 grados</b> Richter, a las 05:00:27 hrs con localización del epicentro a 47 km al noreste de Matías Romero, Oaxaca.</p> <p><b>NO PERCIBIDO EN EL ESTADO DE MORELOS.</b></p>	
	<h3>REPORTE DE DAÑOS A LA POBLACION</h3>	
	<p><b>PROTECCIÓN CIVIL</b></p>	<p>Sin reporte de daños a la población ni a la infraestructura en salud.</p>



<http://ssm.gob.mx>



Servicios de Salud Morelos



@MorelosSalud

Callejón Borda N°3 Col. Centro C.P. 62000  
Teléfono (777) 312 62 31 / 314 33 36 ext. 222

**Calle Gómez Azcárate No. 205, Col. Lomas de la Selva  
C.P. 62270, Cuernavaca, Morelos. Tel.: 777 102 25 56**

**INFORME DE MONITOREO DE TEMPERATURAS Y CALIDAD DEL AIRE**

Fecha: 02/03/2024

Semana N°09

Coordinación de Vigilancia Epidemiológica

Fuente: Comisión Estatal de Agua (CEAGUA)

PRONOSTICO DE TEMPERATURAS POR MUNICIPIO						TEMPERATURAS MÁXIMAS Y MÍNIMAS, ULTIMAS 24 HRS	
Municipio	Min.	Max.	Municipio	Min.	Max.	Mínimas	Máximas
Amacuzac	13°	39°	Tepalcingo	13°	37°	Huitzilac 06° 25°	Tlaquitenango 13° 41°
Cuautla	15°	33°	Ayala	13°	37°	Tetela del Volcán 12° 25°	Jojutla 14° 39°
Jiutepec	15°	35°	Huitzilac	06°	25°	Totolapan 12° 27°	Axochiapan 15° 38°
Temixco	14°	35°	Tepoztlán	14°	34°	Ocuituco 13° 27°	Zacatepec 18° 37°
Tlaltizapan	12°	37°	Zacualpan	13°	30°		
Axochiapan	15°	38°	Tlaquitenango	13°	41°		
Cuernavaca	14°	34°	Puente de Ixtla	13°	40°		
Jojutla	14°	39°					



**CALIDAD DEL AIRE**

ÍNDICE AIRE Y SALUD	NIVEL DE RIESGO ASOCIADO	RECOMENDACIONES	
		GRUPOS SENSIBLES	PARA TODA LA POBLACIÓN
<p>Estación de Monitoreo Cuernavaca Centro, Morelos</p> <p><b>61</b> <b>Moderado</b> Updated on Saturday 8:00 temperature: 14°C</p> <p>current past 2 days</p> <p>PM2.5 AQI 61 42 76</p> <p>PM10 AQI 39 24 66</p>	<p><b>Moderado</b></p> <p>Las personas sensibles pueden experimentar síntomas respiratorios (asmáticos), posible agravamiento de enfermedad pulmonar y cardiaca en personas con enfermedad cardiopulmonar y adultos mayores.</p>	<p>Considera reducir las actividades físicas vigorosas al aire libre.</p>	<p>Disfruta las actividades al aire libre.</p>



<http://ssm.gob.mx>



Servicios de Salud Morelos



@MorelosSalud

Callejón Borda N°3 Col. Centro C.P. 62000  
Teléfono (777) 312 62 31 / 314 33 36 ext. 222

Calle Gómez Azcárate No. 205, Col. Lomas de la Selva  
C.P. 62270, Cuernavaca, Morelos. Tel.: 777 102 25 56

**INFORME DE MONITOREO EPIDEMIOLÓGICO**

Fecha: 02/03/2024

Semana N°09

Coordinación de Vigilancia Epidemiológica

**Fuente:** Jurisdicciones Sanitarias del estado de Morelos.

**JURISDICCION SANITARIA I:**

☞ AL MOMENTO DE ESTE REPORTE LA UIES ESTATAL **NO HA RECIBIDO INFORME DE EVENTOS EXTRAORDINARIOS DE NOTIFICACION INMEDIATA** POR PARTE DE LA JURISDICCION SANITARIA.

**JURISDICCION SANITARIA II:**

☞ AL MOMENTO DE ESTE REPORTE LA UIES ESTATAL **NO HA RECIBIDO INFORME DE EVENTOS EXTRAORDINARIOS DE NOTIFICACION INMEDIATA** POR PARTE DE LA JURISDICCION SANITARIA.

**JURISDICCION SANITARIA III:**

☞ AL MOMENTO DE ESTE REPORTE LA UIES ESTATAL **NO HA RECIBIDO INFORME DE EVENTOS EXTRAORDINARIOS DE NOTIFICACION INMEDIATA** POR PARTE DE LA JURISDICCION SANITARIA.



<http://ssm.gob.mx>



Servicios de Salud Morelos



@MorelosSalud

Callejón Borda N°3 Col. Centro C.P. 62000  
Teléfono (777) 312 62 31 / 314 33 36 ext. 222

**Calle Gómez Azcárate No. 205, Col. Lomas de la Selva  
C.P. 62270, Cuernavaca, Morelos. Tel.: 777 102 25 56**